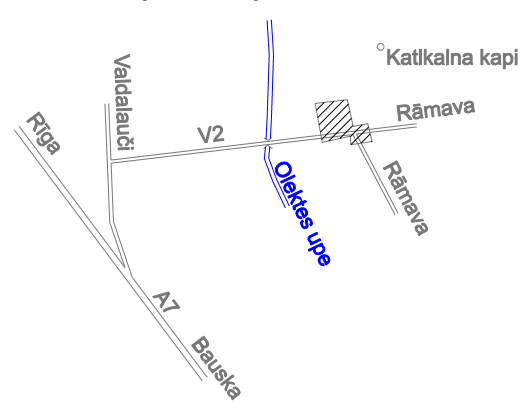





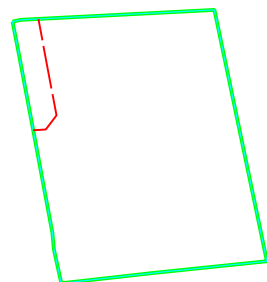
Objekta izvietojuma shēma



ZEMES VIENĪBAS SHĒMA PIRMS PROJEKTA

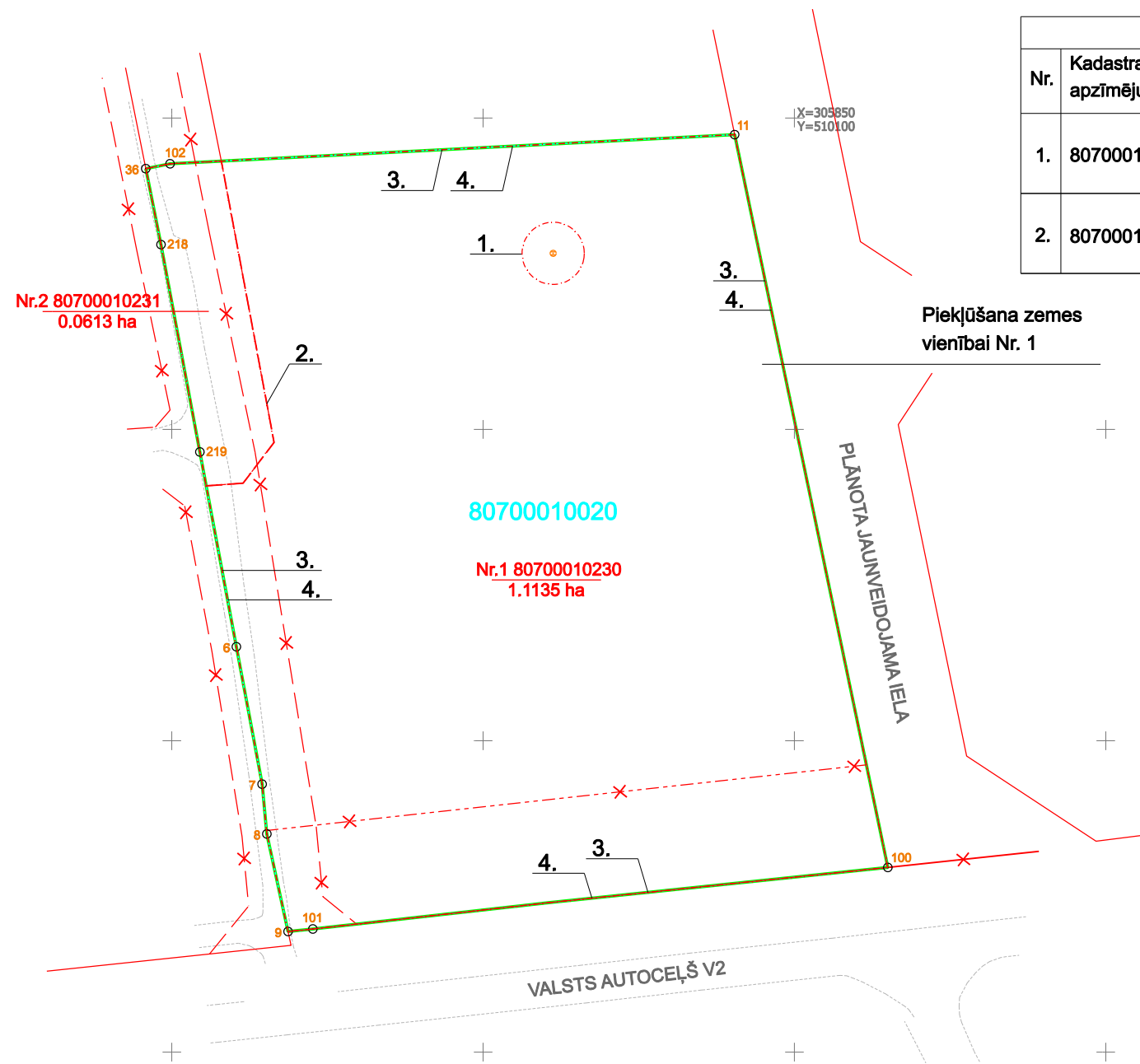


ZEMES VIENĪBAS SHĒMA PĒC PROJEKTA



APZĪMĒJUMI:

- PROJEKTĒTĀS TERITORIJAS ROBEŽA
- ESOŠAS ZEMESVIENĪBU ROBEŽAS, ROBEŽPUNKTI
- 80760120645 ZEMES VIENĪBAS KADAŠTRA APZĪMĒJUMS
- - - - - PROJEKTĒTO ZEMES VIENĪBU ROBEŽA X=305700
Y=509950
- 0.1542 ha PROJEKTĒTĀS ZEMES VIENĪBAS KADAŠTRA APZĪMĒJUMS, NUMURS, PLATĪBA
- - - - - NEKUSTAMĀ ĪPAŠUMA OBJEKTA APGRŪTINĀJUMA ROBEŽA
- x-x- LIKVIDĒJAMA SARKANĀ LĪNIJA
- x-x- LIKVIDĒJAMI APGRŪTINĀJUMI



Esošās zemes vienības	
Kadastra apzīmējums	Platība
8070 001 0020	1,17 ha
KOPĀ: 1,17 ha	

Projektētās zemes vienības				Apgrūtinājumi	
Nr.	Kadastra apzīmējums	Platības no esošajām zemes vienībām	Platība ha	Kārtas NR.	Klasifikācijas kods
1.	80700010230	1.1135 ha no 80700010020	1.1135 ha	1	7316010105
				3	7314020201
				4	7316080100
2.	80700010231	0.0613 ha no 80700010020	0.0613 ha	2	7312030100
				3	7314020201
				4	7316080100
			KOPĀ: 1,1748 ha		

PROJEKTS:
DETĀLPLĀNOJUMS NEKUSTAMAJAM ĪPAŠUMAM "MUIŽNIEKI-1", KATLAKALNĀ, ĶEKAVAS PAGASTĀ, ĶEKAVAS NOVADĀ (KAD. NR. 80700010020)

PASŪTĪTĀJS:
SIA "ESTERA HOLDING"

IZSTRĀDĀTĀJS:
 REGIONĀLIE PROJEKTI
SIA "Reģionālie projekti"
Rūpniecības iela 32b-501
Latvija; Rīga; LV 1045
Tālrunis: +371 67320809
birojs@rp.lv

		Datums	Paraksts
Projekta vadītājs	T.Skuja		
Grafisko daļu izstrādāja	I.Narbutis		
Zemes ierīkotāja (sertif. nr. AA-000000040) (01.12.2010.- 30.11.2020.)	I.Lillā		

Apiecinu, ka zemes ierīcības projekts izstrādāts atbilstoši normatīvo aktu prasībām, kas regulē zemes ierīcības projekta izstrādi I.Lillā

Zemes ierīcības darbu plāns izstrādāts izmantojot 2001. gada sagatavoto zemes robežu plānu. Reģistrēts Valsts zemes dienestā 2001. gadā

ZEMES IERĪCĪBAS DARBU PLĀNS	LAPA 4
GRAFISKĀ DAĻA IZSTRĀDĀTA MĒROGĀ 1:500 IZDRUKAS MĒROGS 1:1000	LAPAS 4